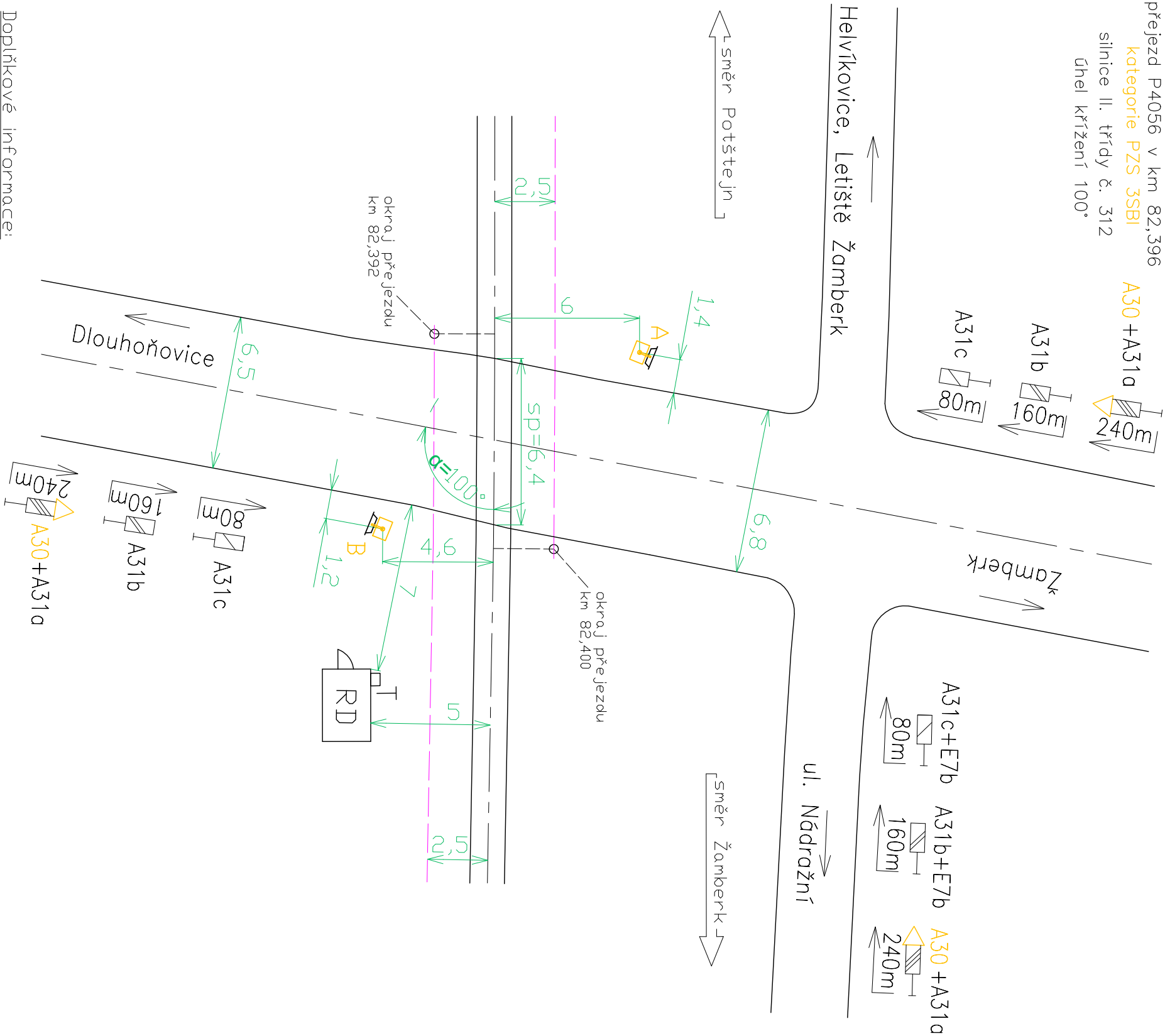


přejezd P4056 v km 82,396
kategorie PZS 3SBI
silnice II. třídy č. 312
úhel křížení 100°



Doplňkové informace:







Kóty jsou uvedeny v metrech

Jsou zřízeno vzdálenosti upozorňovacího pro vozidlo

Na stožárech výstrožníků je umístěno dopravní značka A32a "výstražný kříž pro přejezd jednokolejný" ve žlutozeleném provedení

- Legenda:
- stávající prvky
 - rušené prvky
 - hranice nebezpečného pásma
 - kóty
 - průsečík pomyslného rozšíření krajnice komunikace o 0,5 m a hranice nebezpečného pásma pro určené km poloh okrajů přejezdu

2	1.2.2021	Definitivní odevzdání dokumentace
1	14.12.2020	Dokumentace k připomínkám
Revize č.:	Datum:	Popis:

Investor, objednatel :				Správa železnic, státní organizace Dlážděná 1003/7, 110 00 Praha 1 Stavební správa východ, Nerudova 1, 779 00 Olomouc		Souprava č.:	
							
Zpracovatel dokumentace:				Signal Projekt s.r.o. projektční pracoviště Hradec Králové Veverkova 1343/1 530 02 Hradec Králové			
							
Hlavní inženýr projektu:		Odpovědný projektant části:		Vypracoval:		Kontroloval:	
Ing. Přemysl Boguaj 		Ing. Přemysl Boguaj 		Ing. Přemysl Boguaj 		Ing. Miroslav Švorčík 	
STAVBA:				Stupeň dok.:		DSP+PDPS	
Doplnění závor na přejezdu v km 82,396 (P4056) trati Týniště nad Orlicí - Letohrad				Zak. číslo:		20-092-35-311	
				Datum:		2/2021	
				Měřítko:		Formát:	
PS/SO:				PS 01 Úprava zabezpečení P4056		2xA4	
PŘÍLOHA:				Situace přejezdu - východní stav		Příloha č.: 0212	